

---

# Brochure bereikbaarheid

---

## Regio Deinze

---



# Inhoud

<b>BEREIKBAARHEID VAN SCHOLEN “IDEAAL.” REGIO DEINZE .....</b>	<b>3</b>
<b>1 ALGEMEEN .....</b>	<b>3</b>
1.1. Leiepoort campus Sint-Hendrik: Guido Gezellelaan 105. (A) .....	3
1.2. Leiepoort campus Sint-Vincentius: Peter Benoitlaan 40. (B).....	3
1.3. Leiepoort campus Sint-Theresia: Gentpoortstraat 37. (C) .....	3
1.4. VTI Deinze: Leon Declercqstraat 1. (D) .....	3
<b>2 MET DE FIETS .....</b>	<b>4</b>
<b>3 MET DE LIJNBUS .....</b>	<b>5</b>
3.1. Overzichtskaart verbindingen Deinze .....	5
3.2. Lijst buslijnen in Deinze .....	6
3.3. Haltes aan de scholen.....	6
3.4. Dienstregeling tijdens de schooluren .....	7
3.5. Buzzy pazz .....	23
3.6. Website De Lijn .....	23
<b>4 MET DE SCHOOLBUS (gemeenschappelijk leerlingenvervoer Deinze) .....</b>	<b>24</b>
<b>5 MET DE LIJN FLEX .....</b>	<b>26</b>
<b>6 MET DE TREIN .....</b>	<b>26</b>
<b>7 MET DE WAGEN .....</b>	<b>27</b>
<b>8 MEER INFORMATIE .....</b>	<b>27</b>

# BEREIKBAARHEID VAN SCHOLEN “IDEAAL.” REGIO DEINZE

## 1 ALGEMEEN

### 1.1. Leiepoort campus Sint-Hendrik: Guido Gezellelaan 105. (A)

De leerlingen komen binnen:

- Via de Guido Gezellelaan langs de grote rolpoort
- Via de Dierenkoststraat (enkel 's morgens, 's avonds en woensdagmiddag)
- Via de Tolpoortstraat

### 1.2. Leiepoort campus Sint-Vincentius: Peter Benoitlaan 40. (B)

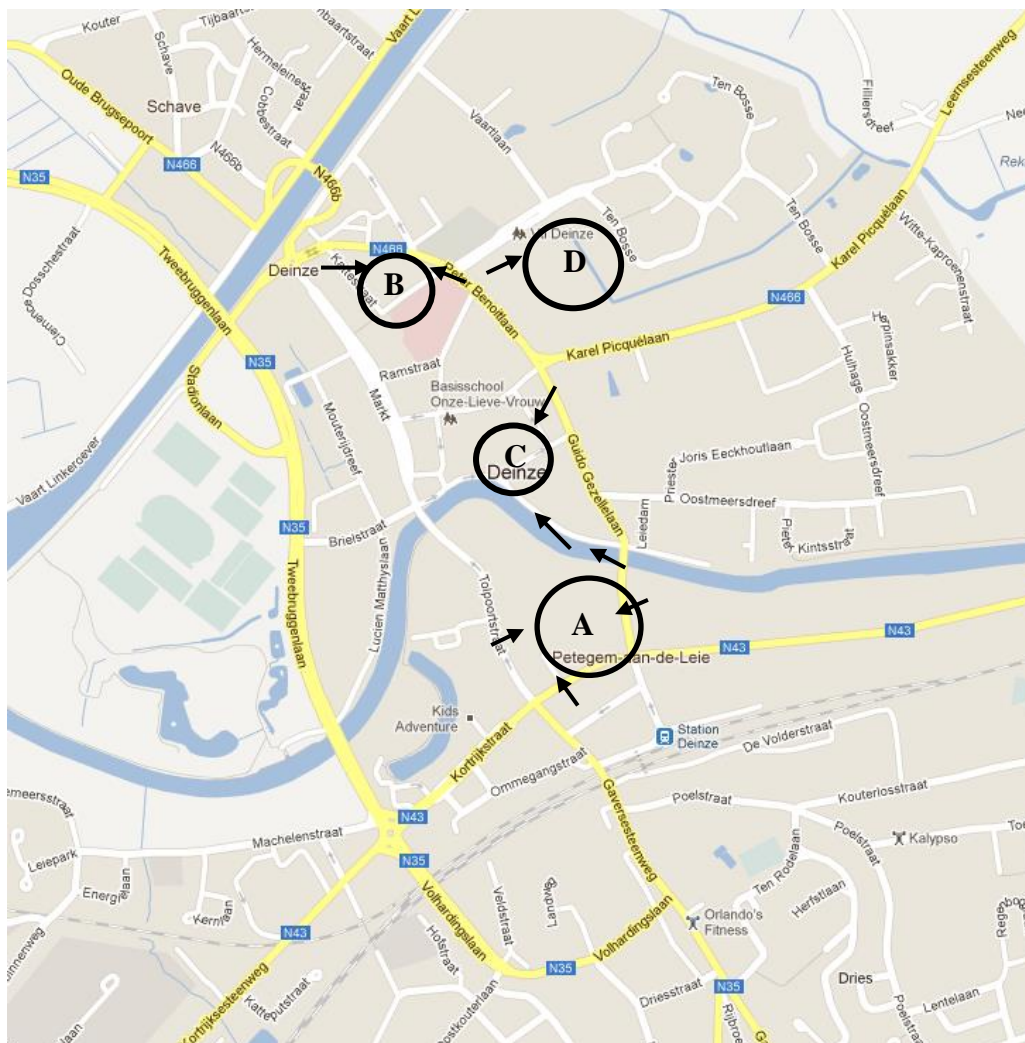
- Ingang via Peter Benoitlaan

### 1.3. Leiepoort campus Sint-Theresia: Gentpoortstraat 37. (C)

- Ingang voetgangers via Gentpoortstraat
- Ingang fietsers en bromfietsers via de Leiedam

### 1.4. VTI Deinze: Leon Declercqstraat 1. (D)

- Ingang via Leon Declercqstraat



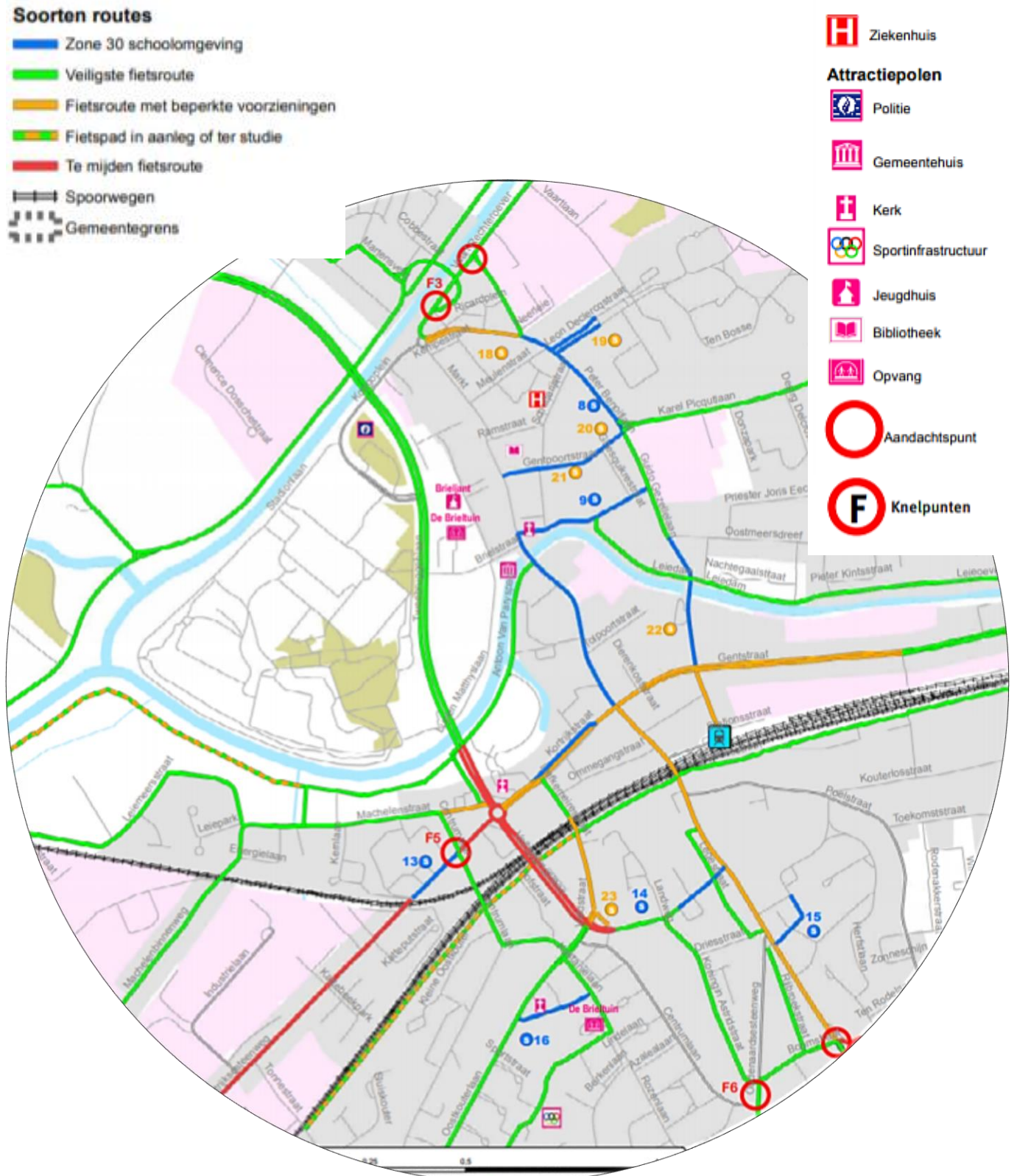
## 2 MET DE FIETS

Een **schoolroutekaart**, die de veiligste fietstrajecten aangeeft, kan u downloaden van de website van Deinze <https://www.deinze.be/schoolroutekaart>

In elke school is er een grote overdekte fietsenstalling.

Draag altijd een fluohesje: met een fluohesje ben je als fietser beter zichtbaar in het verkeer.

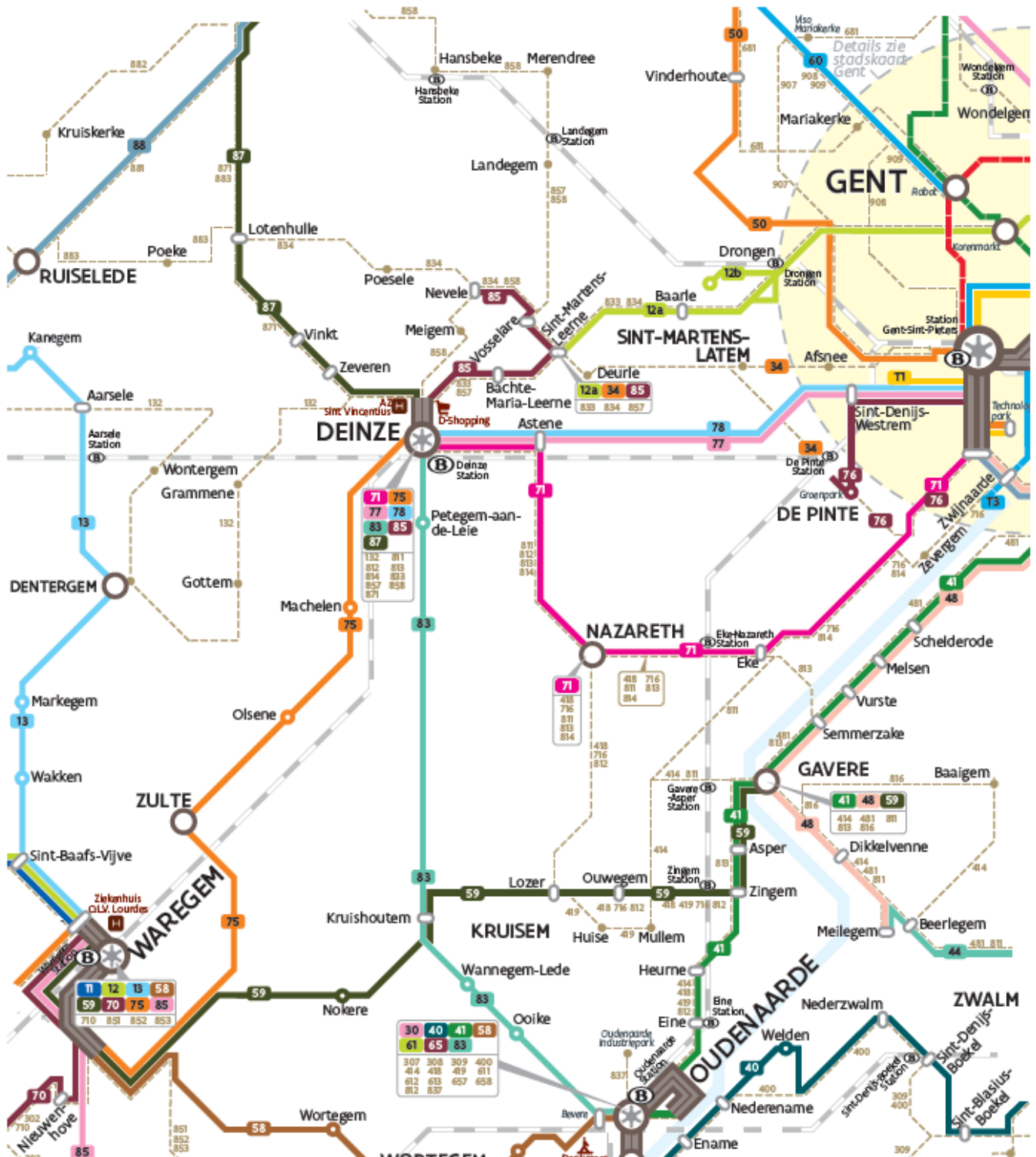
Hieronder een voorbeeld van de schoolroutekaart.



# 3 MET DE LIJNBUS



## 3.1. Overzichtskaart verbindingen Deinze



### 3.2. Lijst buslijnen in Deinze



#### Buslijnen in Deinze

- **Lijn 71** Oostakker – Gent – Nazareth – Deinze
- **Lijn 132** Tielt – Deinze
- **Lijn 75** Kortrijk – Deinze
- **Lijn 77** Beervelde – Lochristi – Gent – Sint-Martens-Latem – Deinze
- **Lijn 78** Lokeren – Lochristi – Gent – Sint-Martens-Latem – Deinze
- **Lijn 83** Oudenaarde – Deinze
- **Lijn 857/858** Aalter – Hansbeke – Landegem – Nevele – Meigem – Deinze  
Landegem – Sint-Martens-Leerne – Deinze
- **Lijn 87/871** Maldegem – Knesselare – Aalter – Deinze
- **Lijn 811** Beerlegem – Gavere – Deinze
- **Lijn 812** Oudenaarde – Zingem – Ouwegem – Nazareth – Deinze
- **Lijn 813** Zingem – Gavere – Deinze
- **Lijn 814** Zevergem – Gavere – Deinze
- **Lijn 833** Gent – Drongen – Deinze

#### Reserveer je flexvervoer met Hoppin

Het flexvervoer vervangt de vroegere belbus. Je kan als volgt reserveren:

- Telefonisch via de hoppincentrale **0800 12 2 12**
- Met de **Hoppinapp**



### 3.3. Haltes aan de scholen

- **Leiepoort campus Sint-Hendrik** – Guido Gezellelaan 105
  - Halte Gezellelaan
- **Leiepoort campus Sint-Theresia** – Gentpoortstraat 37
  - Halte Gentpoortstraat, Kerkhof of Gezellelaan
- **Leiepoort campus Sint-Vincentius** – Peter Benoitlaan 40
  - Halte Kerkhof
- **Vrij Technisch Instituut** – Leon Declercqstraat 1
  - Halte Kerkhof

### 3.4. Dienstregeling tijdens de schooluren

In de volgende pagina's vindt u een overzicht van de verbindingen van en naar Deinze. Voor de beste (realtime) informatie kan u de app van De Lijn raadplegen via onderstaande hyperlink of met de QR-code.

<https://www.delijn.be/nl/content/ontdek-de-app/>



<b>Gent - Drongen - Deinze</b>	<b>'s morgens</b>
--------------------------------	-------------------

Halte	uur	lijn	uur	lijn
<i>Ritnummer</i>	11		21	
Gent Sint-Pietersstation	7u15	833	-----	833
Drongen	7u33	833	-----	833
Baarledorp	7u41	833	7u44	833
Drongen Warande	7u44	833	7u47	833
St. Martens-Leerne Kerk	7u48	833	7u51	833
Bachte-Maria-Leerne (De kogge)	7u52	833	7u55	833
Deinze Gentpoortstraat Grammat	7u56	833	7u59	833
Deinze Gezellelaan	8u00	833	8u03	833
Deinze Station	8u04	833	8u07	833

<b>Deinze - Drongen - Gent</b>	<b>'s avonds</b>
--------------------------------	------------------

Halte	uur	lijn	uur	lijn
<i>Ritnummer</i>	50		60	
Deinze Station	16u07	833	17u08	833
Deinze Gezellelaan	16u08	833	17u09	833
Deinze Gentpoortstraat Grammat	16u10	833	17u11	833
Bachte-Maria-Leerne (De kogge)	16u14	833	17u15	833
St. Martens-Leerne Kerk	16u18	833	17u19	833
Drongen Warande	16u22	833	17u23	833
Baarledorp	16u24	833	17u25	833
Drongen-Drongenplein	16u31	833	17u32	833
Gent Sint-Pietersstation	16u49	833	17u49	833

<b>Deinze - Drongen - Gent</b>	<b>woensdag</b>
--------------------------------	-----------------

Halte	uur	lijn	uur	lijn
<i>Ritnummer</i>	20		30	
Deinze Station	12u07	833	12u17	833
Deinze Gentpoortstraat Grammat	12u10	833	12u20	833
Bachte-Maria-Leerne (De kogge)	12u14	833	12u24	833
St. Martens-Leerne Kerk	12u17	833	12u27	833
Drongen Warande	12u21	833	12u31	833
Baarledorp	12u23	833	12u33	833
Drongen	12u29	833	12u39	833
Gent Sint-Pietersstation	-----	833	12u54	833

<b>Tielt - Deinze</b>	<b>'s morgens</b>
-----------------------	-------------------

Halte	uur	lijn	uur	lijn
<i>Ritnummer</i>	311		31	
Tielt station	7u15	132	7u19	132
Aarsele 't Hoge	7u29	132	7u33	132
Wontergem Izegemstraat	7u32	132	7u37	132
Dentergem Abbeloos	7u38	132	7u43	132
Oeselgem Vierschaar	7u42	132	7u47	132
Gottem Kerk	7u45	132	7u50	132
Deinze Kauwstraat	7u50	132	7u55	132
Deinze Kerkhof	7u58	132	8u03	132
Deinze Station	8u06	132	8u11	132

<b>Deinze - Tielt</b>	<b>'s avonds</b>
-----------------------	------------------

Halte	uur	lijn	uur	lijn
<i>Ritnummer</i>	50		60	
Deinze Station	16u15	132	17u15	132
Deinze Kauwstraat	16u29	132	17u29	132
Gottem kerk	16u35	132	17u35	132
Oeselgem Vierschaar	16u38	132	17u38	132
Dentergem Abbeloos	16u42	132	17u42	132
Wontergem Izegemstraat	16u47	132	17u47	132
Aarsele 't Hoge	16u52	132	17u52	132
Tielt station	17u02	132	18u02	132

<b>Deinze - Tielt</b>	<b>woensdag</b>
-----------------------	-----------------

Halte	uur	lijn
<i>Ritnummer</i>	30	
Deinze Station	12u15	132
Deinze Kauwstraat	12u29	132
Gottem kerk	12u34	132
Oeselgem Vierschaar	12u37	132
Dentergem Abbeloos	12u40	132
Wontergem Izegemstraat	12u45	132
Aarsele 't Hoge	12u49	132
Tielt station	12u59	132

Voor de beste (realtime) informatie kan u de app van De Lijn raadplegen via onderstaande hyperlink of met de QR-code.

<https://www.delijn.be/nl/content/ontdek-de-app/>





**Kortrijk - Deinze** 's morgens

Halte	uur	lijn	uur	lijn	uur	lijn
<i>Ritnummer</i>	42		52		54	
Kortrijk	-----	75	6u39	75	----	75
Beveren Kerkdreef	-----	75	7u59	75	7u16	75
Desselgem Toren	-----	75	7u01	75	7u20	75
St.-Eloois-Vijve	-----	75	7u06	75	-----	75
Waregem Station	7u02	75	7u14	75	7u31	75
Zulte centrum	7u16	75	7u31	75	7u48	75
Olsene kerk	7u20	75	7u36	75	7u53	75
Machelen dorpstraat	7u24	75	7u40	75	7u57	75
Petegem industrielaan	7u28	75	7u44	75	8u01	75
Deinze Station	7u33	75	7u59	75	8u09	75
Deinze Gezellelaan	-----	75	8u01	75	8u11	75
Deinze Gentpoortstraat Grammat	-----	75	8u04	75	8u14	75
Deinze Kerkhof	-----	75	8u07	75	8u17	75

**Deinze - Kortrijk** 's avonds

Halte	uur	lijn	uur	lijn	uur	lijn	uur	lijn
<i>Ritnummer</i>	243		251		261		263	
Deinze Kerkhof	16u20	75	-----	75	-----	75	17u07	75
Deinze Gentpoortstraat	16u22	75	-----	75	-----	75	17u09	75
Deinze Gezellelaan	16u25	75	-----	75	-----	75	17u12	75
Deinze Station	16u30	75	16u37	75	17u05	75	17u17	75
Petegem industrielaan	16u37	75	16u44	75	17u12	75	17u24	75
Machelen	16u42	75	16u49	75	17u17	75	17u29	75
Olsene	16u47	75	16u54	75	17u22	75	17u34	75
Zulte	16u52	75	16u59	75	17u27	75	17u39	75
Waregem station	17u10	75	17u17	75	17u45	75	17u57	75
Desselgem Dries	17u27	75	17u34	75	18u02	75	-----	75
Desselgem Toren	17u29	75	17u36	75	18u04	75	-----	75
Kortrijk	17u59	75	18u06	75	18u30	75	-----	75

Voor de beste (realtime) informatie kan u de app van De Lijn raadplegen via onderstaande hyperlink of met de QR-code.

<https://www.delijn.be/nl/content/ontdek-de-app/>



<b>Deinze - Kortrijk</b>	<b>woensdag</b>
--------------------------	-----------------

<b>Halte</b>	<b>uur</b>	<b>lijn</b>	<b>uur</b>	<b>lijn</b>	<b>uur</b>	<b>lijn</b>
<i>Ritnummer</i>	<i>161</i>		<i>171</i>		<i>181</i>	
Deinze kerkhof	12u11	75				
Deinze Station	12u18	75	12u35	75	13u05	75
Petegem	12u20	75	12u37	75	13u07	75
Machelen	12u28	75	12u45	75	13u15	75
Olsene	12u32	75	12u48	75	13u18	75
Zulte	12u36	75	12u53	75	13u23	75
Waregem station	12u52	75	13u09	75	13u39	75
Desselgem Toren	13u06	75	13u23	75	13u53	75
Kortrijk	13u32	75	13u49	75	14u19	75

Voor de beste (realtime) informatie kan u de app van De Lijn raadplegen via onderstaande hyperlink of met de QR-code.  
<https://www.delijn.be/nl/content/ontdek-de-app/>



**Lochristi – Gent – Sint-Martens-Latem – Deinze 's morgens**

Halte	uur	lijn	uur	lijn
<i>Ritnummer</i>	30		30	
Lokeren station	-----	77	6u06	78
Beervelde Station	6u41	77	-----	78
Lochristi Kerk	6u55	77	6u26	78
Gent Dampoort	7u12	77	6u42	78
Gent Zuid	7u18	77	6u48	78
Gent Sint-Pietersstation	7u30	77	6u59	78
Sint-Denijs-Westrem Flanders Expo	7u40	77	7u08	78
Sint-Denijs-Westrem Dorp	7u45	77	7u13	78
Sint-Martens-Latem De Kroon	7u52	77	7u19	78
Astene Dorp	8u05	77	7u31	78
Deinze Station	8u13	77	7u39	78
Deinze Gezellelaan	8u15	77	7u41	78
Deinze Grammat	8u18	77	7u44	78
Deinze Kerkhof	8u21	77	7u46	78

**Deinze – Sint-Martens-Latem – Gent - Lochristi 's avonds**

Halte	uur	lijn	uur	lijn
<i>Ritnummer</i>	131		141	
Deinze Kerkhof	16u12	77	16u42	77
Deinze Station	16u20	77	16u50	77
Astene Dorp	16u26	77	16u56	77
Sint-Martens-Latem De Kroon	16u38	77	17u08	77
Sint-Denijs-Westrem Dorp	16u45	77	17u15	77
Sint-Denijs-Westrem Flanders Expo	16u51	77	17u21	77
Gent Sint-Pietersstation	17u00	77	17u30	77
Gent Zuid	17u15	77	17u45	77
Gent Dampoort	17u22	77	17u52	77
Lochristi Kerk	17u46	77	18u15	77
Beervelde Station	17u59	77	18u28	77

Voor de beste (realtime) informatie kan u de app van De Lijn raadplegen via onderstaande hyperlink of met de QR-code.  
<https://www.delijn.be/nl/content/ontdek-de-app/>



**Deinze – Sint-Martens-Latem – Gent - Lochristi****woensdag**

Halte	uur	Lijn	Uur	lijn	uur	Lijn
<i>Ritnummer</i>	71		131		73	
Deinze Kerkhof	12u18	77	12u48	78	-----	77
Deinze Station	12u24	77	12u54	78	-----	77
Astene	12u29	77	12u59	78	-----	77
Sint-Marten-Latem De Kroon	12u40	77	13u10	78	-----	77
Sint-Denijs-Westrem Dorp	12u46	77	13u16	78	-----	77
Sint-Denijs-Westrem Flanders Expo	12u51	77	13u21	78	-----	77
Gent Sint-Pietersstation	13u00	77	13u30	78	13u00	77
Gent Zuid	-----	77	13u43	78	13u13	77
Gent Dampoort	-----	77	13u48	78	13u20	77
Lochristi Kerk	-----	77	14u10	78	13u40	77
Beervelde Station	-----	77	-----	78	13u51	77
Lokeren Station	-----	77	14u31	78	-----	77

Voor de beste (realtime) informatie kan u de app van De Lijn raadplegen via onderstaande hyperlink of met de QR-code.

<https://www.delijn.be/nl/content/ontdek-de-app/>



<b>Oudenaarde - Deinze</b>	<b>'s morgens</b>
----------------------------	-------------------

Halte	uur	lijn	uur	lijn
<i>Ritnummer</i>	30		40	
Oudenaarde	7u16	83	7u25	83
Wannegem-Lede/Nokere Pontweg	7u25	83	7u35	83
Kruishoutem	7u28	83	7u39	83
Marolle (Duifhuisstraat)	7u37	83	7u48	83
Deinze Station	7u48	83	7u59	83
Deinze Gezellelaan	7u50	83	8u01	83
Deinze Gentpoortstraat Grammat	7u53	83	8u04	83
Deinze Kerkhof	7u55	83	8u06	83

<b>Deinze - Oudenaarde</b>	<b>'s avonds</b>
----------------------------	------------------

Halte	uur	lijn	uur	lijn	uur	lijn
<i>Ritnummer</i>	151		161		181	
Deinze Kerkhof	15u50	83	16u24	83	16u50	83
Deinze Gentpoortstraat	15u52	83	16u26	83	16u52	83
Deinze Gezellelaan	15u55	83	16u29	83	16u55	83
Deinze Station	16u00	83	16u34	83	17u00	83
Marolle (Duifhuisstraat)	16u08	83	16u42	83	17u08	83
Kruishoutem	16u16	83	16u50	83	17u16	83
Wannegem-Lede/Nokere Pontweg	16u20	83	16u54	83	17u20	83
Oudenaarde	16u31	83	17u05	83	17u31	83

<b>Deinze - Oudenaarde</b>	<b>woensdag</b>
----------------------------	-----------------

Halte	uur	lijn	uur	lijn
<i>Ritnummer</i>	91		111	
Deinze Kerkhof	12u07	83	12u15	83
Deinze Gentpoortstraat	12u08	83	12u16	83
Deinze Gezellelaan	12u11	83	12u19	83
Deinze Station	12u15	83	12u23	83
Marolle (Duifhuisstraat)	12u22	83	12u30	83
Kruishoutem	12u29	83	12u37	83
Wannegem-Lede/Nokere Pontweg	12u33	83	12u41	83
Oudenaarde	12u43	83	12u51	83

Voor de beste (realtime) informatie kan u de app van De Lijn raadplegen via onderstaande hyperlink of met de QR-code.

<https://www.delijn.be/nl/content/ontdek-de-app/>



**Aalter – Hansbeke – Landegem – Nevele – Meigem - Deinze****Landegem – Sint-Martens-Leerne - Deinze****'s morgens**

Halte	uur	lijn	uur	lijn
<i>Ritnummer</i>	10			
Aalter Station	7u05	858		
Bellem Moerstraat	7u11	858	-----	
Hansbeke Station	7u18	858	-----	
Merendree Brug	7u24	858	-----	
Landegem Station	7u27	858	7u33	857
Nevele Markt	7u37	858	-----	
Meigem Dorp	7u43	858	-----	
Deinze Kerkhof	7u50	858	-----	
Vosselare Dorp	-----		7u40	857
Sint-Martens-Leerne Kerk	-----		7u44	857
B-M Leerne Mulderstraat	-----		7u45	857
Deinze Gentpoortstraat	7u51	858	7u52	857
Deinze Station	7u59	858	8u00	857

van Landegem via Sint Martens Leerne en Bachte

**Deinze – Meigem – Nevele – Landegem – Hansbeke - Aalter****Deinze – Sint-Martens-Leerne - Landegem****'s avonds**

Halte	uur	lijn	uur	lijn	uur	lijn	uur	lijn
<i>Ritnummer</i>	21		31		41		31	
Deinze Station	16u11	857	16u15	858	16u46	858	17u00	857
Deinze Gentpoortstraat	16u14	857	16u18	858	16u49	858	17u03	857
Bachte Maria Leerne Mulderstr.	16u21	857	-----	858	-----	858	17u10	857
Sint-Martens-Leerne Kerk	16u22	857	-----	858	-----	858	17u11	857
Vosselare Dorp	16u27	857	-----	858	-----	858	17u16	857
Deinze Kerkhof	-----	857	16u19	858	16u50	858	----	857
Meigem Dorp	-----	857	16u26	858	16u57	858	----	857
Nevele Markt	-----	857	16u32	858	17u03	858	----	857
Landegem Station	16u36	857	16u42	858	17u13	858	17u25	857
Merendree Brug	-----	857	16u45	858	17u16	858	----	857
Hansbeke Station	-----	857	16u50	858	17u21	858	----	857
Bellem Moerstraat	-----	857	16u59	858	17u30	858	----	857
Aalter Station	-----	857	17u05	858	17u36	858	----	857

via Sint Martens Leerne en Bachte naar Landegem

Voor de beste (realtime) informatie kan u de app van De Lijn raadplegen via onderstaande hyperlink of met de QR-code.

<https://www.delijn.be/nl/content/ontdek-de-app/>



**Deinze – Meigem – Nevele – Landegem – Hansbeke - Aalter****Deinze – Sint-Martens-Leerne - Landegem****Woensdag**

<b>Halte</b>	<b>uur</b>	<b>lijn</b>	<b>uur</b>	<b>lijn</b>
<i>Ritnummer</i>	<i>11</i>		<i>21</i>	
Deinze Station	12u10	857	12u20	858
Deinze Gentpoortstraat	12u13	857	12u23	858
Bachte Maria Leerne Mulderstr.	12u19	857	-----	858
Sint-Martens-Leerne Kerk	12u20	857	-----	858
Vosselare Dorp	12u23	857	-----	858
Deinze Kerkhof	-----	857	12u24	858
Meigem Dorp	-----	857	12u31	858
Nevele Markt	-----	857	12u36	858
Landegem Station	12u31	857	12u45	858
Merendree Brug	-----	857	12u48	858
Hansbeke Station	-----	857	12u53	858
Bellem Moerstraat	-----	857	13u02	858
Aalter Station	-----	857	13u08	858

traject via Sint Martens Leerne en Bachte naar Landegem

Voor de beste (realtime) informatie kan u de app van De Lijn raadplegen via onderstaande hyperlink of met de QR-code.

<https://www.delijn.be/nl/content/ontdek-de-app/>



<b>Maldegem – Knesselare - Aalter - Deinze</b>	<b>'s morgens</b>
--	-------------------

Halte	uur	lijn	uur	lijn	uur	lijn
<i>Ritnummer</i>	11		41		21	
Maldegem Markt	-----	871	6u39	871	7u09	87
Maldegem Halledreef	-----	871	6u46	871	7u16	87
Knesselare Maldegemseweg	-----	871	6u56	871	-----	87
Knesselare Dorp	-----	871	6u57	871	-----	87
Knesselare Urselseweg	-----	871	7u03	871	7u24	87
Aalter Weststraat	-----	871	7u08	871	7u29	87
Aalter Station	7u09	871	7u15	871	7u37	87
Aalter Europalaan	7u15	871	7u21	871	-----	87
Lotenhulle Guldensporenplein	7u25	871	7u31	817	-----	87
Vinkt Dorp	7u33	871	7u39	817	-----	87
Deinze Kerkhof	7u42	871	7u48	817	-----	87
Deinze Station	7u51	871	7u57	817	-----	87

<b>Deinze – Aalter – Knesselare – Maldegem</b>	<b>'s avonds</b>
--	------------------

Halte	uur	lijn	uur	lijn	uur	lijn	uur	lijn
<i>Ritnummer</i>	60		70		90		80	
Deinze Station	16u10	871	16u18	871	-----		17u00	871
Deinze Kerkhof	16u14	871	16u22	871	-----		17u04	871
Vinkt Dorp	16u22	871	16u30	871	-----		17u12	871
Lotenhulle Guldensporenplein	16u29	871	16u37	871	-----		17u19	871
Aalter Europalaan	16u39	871	16u47	871	-----		17u29	871
Aalter Station	16u45	871	16u53	871	17u25	87	17u35	871
Aalter Weststraat	16u51	871	-----		17u31	87	-----	
Knesselare Maldegemseweg	16u57	871	-----		-----	87	-----	
Knesselare Dorp	16u58	871	-----		-----	87	-----	
Knesselare Urselseweg	17u04	871	-----		17u35	87	-----	
Maldegem Halledreef	17u11	871	-----		17u42	87	-----	
Maldegem Markt	17u20	871	-----		17u51	87	-----	



<b>Deinze - Aalter - Knesselare Maldegem</b>	<b>woensdag</b>
--	-----------------

<b>Halte</b>	<b>uur</b>	<b>lijn</b>	<b>uur</b>	<b>lijn</b>
<i>Ritnummer</i>	<i>40</i>		<i>150</i>	
Deinze Station	12u09	871	12u19	87
Deinze Kerkhof	12u13	871	12u23	87
Vinkt Dorp	12u21	871	12u31	87
Lotenhulle Guldensporenplein	12u27	871	12u37	87
Aalter Europalaan	12u37	871	12u47	87
Aalter Station	12u43	871	12u53	87
Aalter Weststraat	-----		12u59	87
Knesselare Maldegemseweg	-----		-----	87
Knesselare Dorp	-----		-----	87
Knesselare Urselseseweg	-----		13u03	87
Maldegem Halledreef	-----		13u10	87
Maldegem Markt	-----		13u18	87

Voor de beste (realtime) informatie kan u de app van De Lijn raadplegen via onderstaande hyperlink of met de QR-code.  
<https://www.delijn.be/nl/content/ontdek-de-app/>



<b>Beerlegem – Zingem – Gavere - Deinze</b>	<b>'s morgens</b>
---	-------------------

Halte	uur	lijn	uur	lijn	uur	lijn
<i>Ritnummer</i>	21		11		10	
Beerlegem Kerk	7u07	811	-----	813	-----	814
Zingem Dorp	-----	811	7u05	813	-----	814
Asper Kerk	-----	811	7u07	813	-----	814
Gavere Warande	7u15	811	-----	813	-----	814
Gavere Scheldestraat	7u17	811	-----	813	-----	814
Gavere Brandweer	7u19	811	7u14	813	-----	814
Asper Station	7u22	811	-----	813	-----	814
Zevergem Dorp	-----	811	-----	813	7u32	814
Zevergem Veldstraat	-----	811	-----	813	7u35	814
Eke Dorp	7u29	811	7u28	813	7u43	814
Nazareth Dorp	7u36	811	7u37	813	7u49	814
Astene Dorp	7u44	811	7u45	813	7u56	814
Deinze Station	7u52	811	7u53	813	8u02	814
Deinze Gezellelaan	7u54	811	7u55	813	8u04	814
Deinze Grammat	7u57	811	7u58	813	8u07	814
Deinze Kerkhof	7u59	811	8u00	813	8u10	814

<b>Deinze - Gavere - Zingem - Beerlegem</b>	<b>'s avonds</b>
---	------------------

Halte	uur	lijn	uur	lijn	uur	lijn	uur	lijn	uur	lijn
<i>Ritnummer</i>	80		90		20		21		31	
Deinze Kerkhof	16u40	811	16u50	811	17u00	813	16u03	814	17u03	814
Deinze Gentpoortstr.	16u42	811	16u52	811	17u02	813	16u04	814	17u04	814
Deinze Gezellelaan	16u45	811	16u55	811	17u05	813	16u07	814	17u07	814
Deinze Station	16u50	811	17u00	811	17u10	813	16u11	814	17u11	814
Astene Dorp.	16u55	811	17u05	811	17u15	813	16u14	814	17u14	814
Nazareth Dorp	17u03	811	17u09	811	17u23	813	16u20	814	17u20	814
Eke Dorp	17u09	811	17u13	811	17u29	813	16u27	814	17u27	814
Zevergem Veldstraat	-----	811	-----	811	-----	813	16u36	814	17u36	814
Zevergem Dorp	-----	811	-----	811	-----	813	16u39	814	17u39	814
Asper station	17u16	811	17u26	811	-----	813	-----	814	-----	814
Semmerzake Dorp	-----	811	-----	811	17u36	813	-----	814	-----	814
Gavere Brandweer	17u19	811	17u29	811	17u41	813	-----	814	-----	814
Gavere Markt	-----	811	-----	811	-----	813	-----	814	-----	814
Gavere Warande	17u22	811	-----	811	-----	813	-----	814	-----	814
Gavere Markt	-----	811	-----	811	-----	813	-----	814	-----	814
Asper Kerk	-----	811	-----	811	17u48	813	-----	814	-----	814
Zingem Dorp	-----	811	-----	811	17u47	813	-----	814	-----	814
Beerlegem Kerk	17u30	811	-----	811	-----	813	-----	814	-----	814

<b>Deinze - Gavere – Zingem - Beerlegem</b>	<b>woensdag</b>
---	-----------------

Halte	uur	lijn	uur	lijn	uur	lijn
<i>Ritnummer</i>	<i>60</i>		<i>10</i>		<i>11</i>	
Deinze Kerkhof	12u24	811	12u21	813	12u18	814
Deinze Gentpoortstraat	12u25	811	12u22	813	12u19	814
Deinze Gezellelaan	12u28	811	12u25	813	12u21	814
Deinze Station	12u32	811	12u29	813	12u24	814
Astene Dorp	12u37	811	12u34	813	12u27	814
Nazareth Dorp	12u44	811	12u41	813	12u33	814
Eke Dorp	12u50	811	12u47	813	12u40	814
Zevergem Veldstraat	-----	811	-----	813	12u48	814
Zevergem dorp	-----	811	-----	813	12u51	814
Asper station	12u56	811	-----	813	-----	814
Semmerzake Dorp	-----	811	12u54	813	-----	814
Gavere Brandweer	12u59	811	12u59	813	-----	814
Gavere Markt	-----	811	-----	813	-----	814
Gavere Warande	13u02	811	-----	813	-----	814
Gavere Markt	-----	811	-----	813	-----	814
Asper Kerk	-----	811	13u06	813	-----	814
Zingem Dorp	-----	811	13u08	813	-----	814
Beerlegem Kerk	13u10	811	-----	813	-----	814

Voor de beste (realtime) informatie kan u de app van De Lijn raadplegen via onderstaande hyperlink of met de QR-code.

<https://www.delijn.be/nl/content/ontdek-de-app/>



**Oostakker - Gent – Nazareth – Deinze 's morgens**

<b>Halte</b>	<b>uur</b>	<b>lijn</b>
<i>Ritnummer</i>	30	
Oostakker dorp	6u32	71
Gent Dampoort	6u51	71
Gent Zuid	6u57	71
Gent Sint-Pietersstation	7u08	71
Zwijnaarde Klossestraat	7u22	71
Zevergem	7u26	71
Eke Dorp	7u34	71
Nazareth dorp	7u40	71
Astene dorp	7u47	71
Deinze Station	7u53	71
Deinze Gezellelaan	7u55	71
Deinze Grammat	7u58	71
Deinze Kerkhof	8u00	71

**Deinze - Nazareth - Gent - Oostakker 's avonds**

<b>Halte</b>	<b>uur</b>	<b>lijn</b>	<b>uur</b>	<b>lijn</b>
<i>Ritnummer</i>	227		247	
Deinze kerkhof	16u12	71	17u12	71
Deinze Grammat	16u13	71	17u13	71
Deinze Gezellelaan	16u16	71	17u16	71
Deinze Station	16u20	71	17u20	71
Astene Dorp	16u23	71	17u23	71
Nazareth dorp	16u29	71	17u29	71
Eke Dorp	16u36	71	17u36	71
Zevergem	16u45	71	17u45	71
Zwijnaarde Klossestraat	16u51	71	17u51	71
Gent Sint-Pietersstation	17u07	71	18u06	71
Gent Zuid	17u22	71	18u21	71
Gent Dampoort	17u29	71	18u28	71
Oostakker dorp	17u51	71	18u49	71

Deinze - Nazareth - Gent - Oostakker		woensdag
Halte	uur	lijn
<i>Ritnummer</i>	143	
Deinze Station	12u25	71
Astene Dorp	12u28	71
Nazareth dorp	12u34	71
Eke dorp	12u41	71
Zevegem	12u49	71
Zwijnaarde Klossestraat	12u54	71
Gent Sint-Pietersstation	13u07	71
Gent Zuid	13u20	71
Gent Dampoort	13u27	71
Oostakker dorp	13u45	71

Voor de beste (realtime) informatie kan u de app van De Lijn raadplegen via onderstaande hyperlink of met de QR-code.  
<https://www.delijn.be/nl/content/ontdek-de-app/>



<b>Oudenaarde – Zingem – Ouwegem - Nazareth - Deinze</b>	<b>'s morgens</b>
--	-------------------

Halte	uur	lijn
<i>Ritnummer</i>	11	
Oudenaarde station	7u03	812
Eine Grimbergen	7u12	812
Zingem Dorp	7u18	812
Ouwegem dorp	7u26	812
Lozer Geldstraat	7u31	812
Nazareth Steenweg Deinze	7u38	812
Astene Dorp	7u51	812
Deinze Station	7u59	812
Deinze Gezellelaan	8u01	812
Deinze Grammat	8u04	812
Deinze Kerkhof	8u07	812

<b>Deinze – Nazareth – Ouwegem – Zingem - Oudenaarde</b>				
--	--	--	--	--

	<b>woensdag</b>		<b>'s avonds</b>	
--	-----------------	--	------------------	--

Halte	uur	lijn	uur	lijn
<i>Ritnummer</i>	10		20	
Deinze Kerkhof	12u19	812	16u05	812
Deinze Grammat	12u20	812	16u06	812
Deinze Gezellelaan	12u22	812	16u09	812
Deinze Station	12u25	812	16u13	812
Astene Dorp	12u30	812	16u19	812
Nazareth Steenweg Deinze	12u42	812	16u32	812
Lozer Geldstraat	12u46	812	16u37	812
Ouwegem Dorp	12u51	812	16u42	812
Zingem Dorp	12u59	812	16u49	812
Eine Grimbergen	13u07	812	16u57	812
Oudenaarde Station	13u16	812	17u07	812

Voor de beste (realtime) informatie kan u de app van De Lijn raadplegen via onderstaande hyperlink of met de QR-code.

<https://www.delijn.be/nl/content/ontdek-de-app/>



### 3.5. Buzzy pazz

**Buzzy Pazz is een voordelig abonnement voor jongeren van 6 tot en met 24 jaar.**

Het is geldig voor elke bus en tram van De Lijn.



Uw kind kan er bijvoorbeeld elke dag mee naar school vertrekken. Maar ook: naar de sportclub of een uitstapje naar de zee...

Een jaarabonnement (12-24 jaar) kost € 215 (prijzen veranderen vanaf april). Een jaarabonnement voor kinderen van 6 tot en met 11 jaar kost € 56.

#### **Vele gemeenten passen bij**

Wist u dat heel wat steden en gemeenten de kostprijs van een Buzzy Pazz gedeeltelijk voor hun rekening nemen als 'derdebetaler'? Deze korting wordt automatisch afgetrokken van de kostprijs.

Check op <https://www.delijn.be/nl/zakelijk-aanbod/steden-gemeenten/zeven-pijlers/dbs/steden-derde-betalersysteem.html> of uw gemeente ook zo'n korting geeft en hoeveel. Of kijk even in dit overzicht: Beernem 25%; Deinze (+Nevele) 50%; De Pinte 25%; Kruisem 25%; Merelbeke 50%; Sint-Martens-Latem 25%.

#### **Gezinskorting?**

Hebt u meerdere kinderen tussen 12 en 24 jaar? Een tweede Buzzy Pazz in uw gezin krijgt u 20% goedkoper. Een jaarabonnement is extra voordelig: dan betaalt u voor het derde jaarabonnement € 56. Dit voordeel kan u bovendien combineren met de gemeentelijke korting als 'derdebetaler' (zie toelichting hierboven).

- \* De gezinskorting voor jongeren van 12-24 jaar is geldig op voorwaarde dat alle Buzzy Pazz-abonnementen dezelfde aanvangsdatum en geldigheidsduur hebben.

### 3.6. Website De Lijn

Meer info vindt u op

<https://www.delijn.be/nl/vervoerbewijzen/abonnementen/buzzy-pazz.html>

Op deze website vindt u ook terug hoe u een Buzzy Pazz kan aankopen.

Goed om weten:

- Kies zelf de startdatum van uw abonnement (max. 100 dagen op voorhand).
- Bij controle moet u altijd uw Buzzy Pazz én uw identiteitskaart op zak hebben!
- Uw abonnement wordt opgeladen op een MOBIB-kaart. Scan uw kaart bij elke opstap.

## 4 MET DE SCHOOLBUS (gemeenschappelijk leerlingenvervoer Deinze)

Om te besparen heeft de overheid het aantal bussen voor het gemeenschappelijk leerlingenvervoer verminderd. Voor die regio's waar er geen alternatief is met het openbaar vervoer hebben wij een oplossing uitgewerkt: een uitbreiding van de rit van onze schoolbus. In de tabel vindt u de uurregeling:

<b>GEMEENSCHAPPELIJK LEERLINGENVERVOER ZONE DEINZE 2023-2024</b>				
04/DEI/001		<b>MARIA AALTER - DEINZE</b>		
(RIT 1)		uitbater: De Globetrotter, Tolpoorstraat 34,9800 Deinze		
	<b>morgen</b>		<b>avond</b>	<b>middag</b>
	<b>ma – di – woe do – vr</b>		<b>ma – di do – vr</b>	<b>woe</b>
MARIA-AALTER	07.05u	1. Maria-Aalter dorp	17.26u	12.56u
WINGENE	07.15u	2. Hoogweg / Rakestraat	17.20u	12.50u
	07.18u	3. Hoogweg (brugje)	17.18u	12.48u
	07.21u	4. Ruiseledesteenweg (De Mil)	17.15u	12.45u
	07.24u	5. Ruiseledesteenweg / Kapelleweg	17.10u	12.40u
WINGENE	07.28u	5. Ruiseledesteenweg / Scheidingstraat	17.05u	12.35u
RUISELEDE	07.30u	7. Wingenesteenweg/Brandstraat/Smisseweg	16.59u	12.29u
	07.32u	8. Wingenestwg/Bruggestwg/Klaphullestr.	16.57u	12.27u
	07.35u	9. Kasteelstraat/Tieltstraat (Huis Maria)	16.55u	12.25u
KANEGEM	07.39u	10.Kanegem-dorp	16.51u	12.21u
	07.43u	11.Neringstraat (Tack)	16.49u	12.19u
AARSELE	07.46u	12.Deinsesteenweg/Aarselestraat (Het Hoge)	16.44u	12.14u
DEINZE	07.57u	Kerkhof	16.40u	12.10u
<i>Contactpersoon leerlingenvervoer: T. Dancet 09 381 60 80</i>				

### Nieuwe dienstregeling

Momenteel geldt bovenstaande dienstregeling. De start van het schooljaar kan vertragingen met zich meebrengen, maar er wordt geprobeerd om het tijdschema te respecteren. Leerlingen moeten op tijd klaar staan aan de halte.

### De kostprijs

Schoolbusgebruikers betalen hetzelfde bedrag als de lijnbusgebruikers, voorlopig is het abonnement echter niet geldig voor bussen van De Lijn. De leerlingen betalen ongeacht de afstand 'woonplaats – school' de prijs van een Buzzy Pazz.



De prijs voor een schoolbusabonnement:

- € 215 voor een schooljaar
- € 86 voor het 1<sup>ste</sup> trimester (= 4 maanden)
- € 64,5 voor het 2<sup>de</sup> trimester (=3 maanden)
- € 64,5 voor het 3<sup>de</sup> trimester (=3 maanden)

Voor een busabonnement binnen hetzelfde gezin en dezelfde scholengemeenschap:

De 1<sup>e</sup> persoon in het gezin betaalt het volledige bedrag.

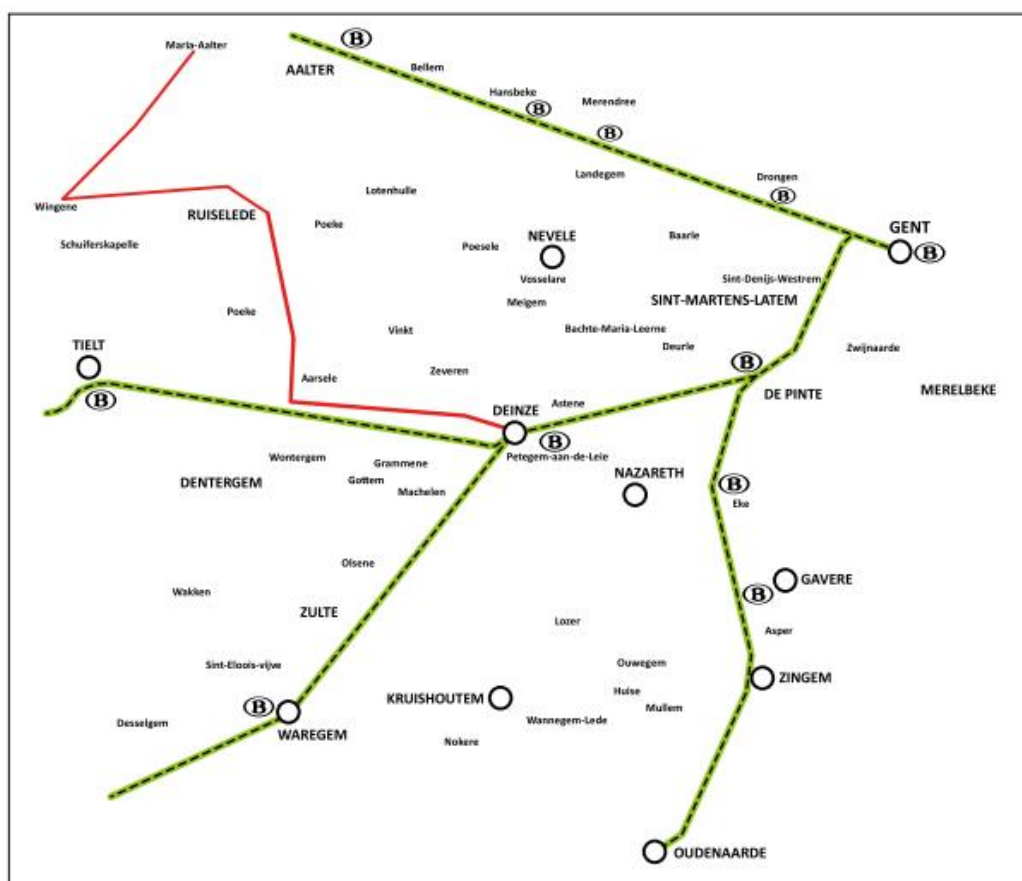
De 2<sup>de</sup> persoon in het gezin krijgt 20% korting.

Vanaf de 3<sup>de</sup> persoon in het gezin: gratis.

P.S.: een aanpassing van de huidige tarieven is mogelijk.

De betaling gebeurt in de school (leerlingensecretariaat). De leerlingen ontvangen een abonnement dat alleen geldig is voor deze schoolbus.

## Schoolbus



## 5 MET DE LIJN FLEX

### Wat is De Lijn Flex?

Vanaf 6 januari 2024 rolt De Lijn het nieuwe flexvervoer uit. Dat zal op heel wat plaatsen de gekende belbusjes vervangen. Het grote verschil zit in de uitbreiding van het aanbod. Zo zal je in verschillende gemeentes waar er vroeger géén belbussen reden, kunnen rekenen op De Lijn Flex. Ook worden de beschikbare uren uitgebreid.

Let wel, De Lijn Flex is mogelijk een oplossing wanneer je jouw traject niet of slechts gedeeltelijk kan afleggen met het vast openbaar vervoer. Je kan dus enkel een flexrit boeken als er geen andere mogelijkheid is met de vaste bus of de trein.

### Reserveer je flexvervoer met Hoppin

Het flexvervoer vervangt de vroegere belbus. Je kan als volgt reserveren:

- Telefonisch via de hoppincentrale **0800 12 2 12**
- Met de **Hoppin**app



## 6 MET DE TREIN

De scholen bevinden zich op wandelafstand van het station.

### TREINEN NMBS van en naar DEINZE

LIJN NR	HALTE	HEEN		HALTE	TERUG op ma-di-do-vr			TERUG op wo
75	GENT	07u18	07u53	DEINZE	16u38		16u53	12u38
	DE PINTE	07u26	08u01	DE PINTE	16u45		17u00	12u45
	DEINZE	07u32	08u08	GENT	16u51		17u06	12u51
75	KORTRIJK	07u17	07u38	DEINZE	16u22	17u00	17u22	12u22
	HARELBEKE	07u23	----	WAREGEM	16u30	17u09	17u30	12u30
	WAREGEM	07u30	----	HARELBEKE	16u36	17u16	17u36	12u36
	DEINZE	07u37	08u00	KORTRIJK	16u41	17u22	17u41	12u41
73	TIELT	07u09	07u42	DEINZE	16u33	16u09	17u09	12u09
	Aarsele	----	07u46	Aarsele	16u40	----	-----	-----
	DEINZE	07u21	07u52	TIELT	16u45	16u18	17u18	12u18
86	OUDENAARDE	07u07	07u33	DEINZE				12u38
	Eine	07u11	07u37	DE PINTE				12u44
	Zingem	07u16	07u42	DE PINTE				13u05
	Asper	07u20	07u46	Eke				13u10
	Eke	07u24	07u50	Asper				13u15
	DE PINTE	07u28	07u54	Zingem				13u19
75	DE PINTE	08u01	08u01	Eine				13u24
	DEINZE	08u08	08u08	OUDENAARDE				13u27

## 7 MET DE WAGEN

Bij slecht weer kan de auto een alternatief zijn. Hou er rekening mee dat er tijdens de spitsuren geen vlotte doorstroming is van het verkeer op de toegangswegen naar Deinze en in het centrum.

## 8 MEER INFORMATIE

- De routeplanner van De Lijn  
<https://www.delijn.be/nl/routeplanner>
- De routeplanner van de NMBS  
<https://www.belgiantrain.be/nl>
- Meer informatie over de scholen is te vinden op:  
[www.scholenideaal.be](http://www.scholenideaal.be)

Op zoek  
naar jouw  
*ideale* school?

*ideaal.*  
vrij secundair onderwijs  
in DEINZE en AALTER

Verantwoordelijke uitgever: S. Heyerick - scholengemeenschap *Ideaal*.  
Peter Benoitlaan 40 – 9800 Deinze